


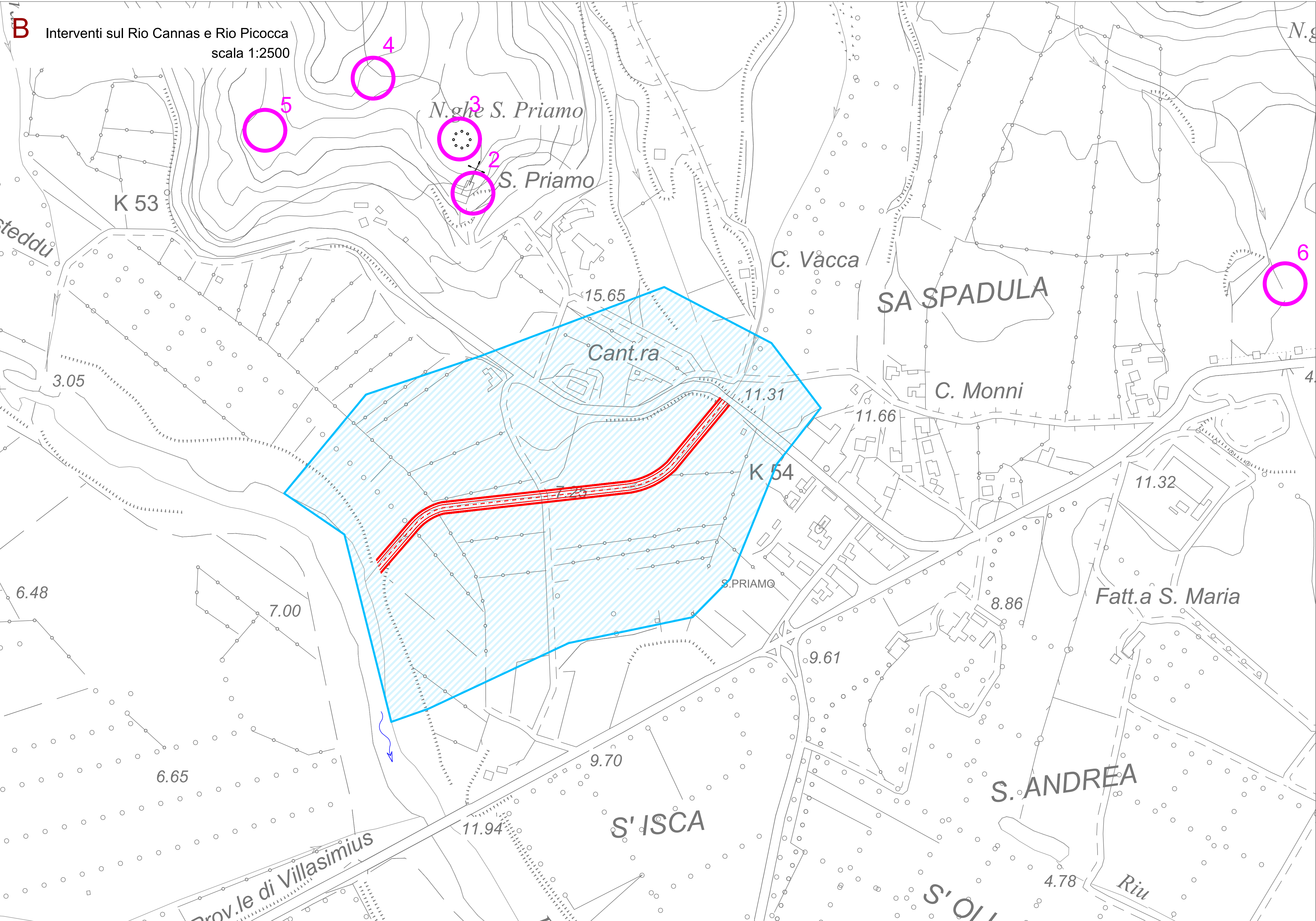



LEGENDA

-  rischio BASSO
-  rischio MEDIO
-  interventi di progetto



-  SITO ARCHEOLOGICO
-  1 Nuraghe Asoru
 -  2 Santuario di S. Priamo Martire
 -  3 Capanna nuragica S. Priamo
 -  4 Nuraghe S. Priamo
 -  5 Insediamento medievale
 -  6 Capanna nuragica Sa Spadula



D.L. n. 180/98 convertito con L. n. 267/98.
Esecutività della D.G.R. n. 38/14 del 08.08.2017 di riprogrammazione delle risorse degli interventi di sistemazione idraulica per la mitigazione del rischio e della pericolosità idrogeologica.
Determinazione di delega del Dir. Serv. TNPF prot. 22133 rep. 676 del 20.10.2017

INTERVENTI DI SISTEMAZIONE IDRAULICA SUL RIO CANNAS - SAN PRIAMO (SISTEMAZIONE IDRAULICA DELLA EX SS 125 AL RIO PICCOCA CHIAVICA IN IMMISSIONE RIO CUGURRANTI - PROTEZIONE RILEVATO EX SS 125)

PROGETTO DI FATTIBILITÀ TECNICA ED ECONOMICA

CARTA DEL POTENZIALE ARCHEOLOGICO

Il Progettista Ing. Andrea Sanguinetti	Il Responsabile del Procedimento Ing. Giampaolo Porru	Allegato 4b
Il Coordinatore della sicurezza in fase di progettazione Geom. Giovanni Dessì	L'incaricato della verifica preventiva dell'interesse archeologico Dott.ssa Archeol. Ilaria Garbi	Scala 1:2500
		Data: Marzo 2021
		Revisione: